






*Když chceš jít rychle, jdi sám.  
Jestli chceš dojít daleko, půjdeme spolu.*

*(africké přísloví)*

**Seznam obcí MAS .**

- Bludov .
- Dlouhomilov .
- Dolní Studénky .
- Hraběšice .
- Hrabišín .
- Libina .
- Loučná nad Desnou .
- Nový Malín .
- Oskava .
- Petrov nad Desnou .
- Rapotín .
- Rejchartice .
- Sobotín .
- Velké Losiny .
- Vernířovice .
- Vikýřovice .

# Šumperský venkov

-  VÝROČNÍ ZPRÁVA ZA ROK 2012
-  INFORMACE PRO ŽADATELE
-  ZAJÍMAVOSTI Z ÚZEMÍ MAS



Evropský zemědělský  
fond pro rozvoj venkova:  
Evropa investuje do venkovských oblastí.



PROGRAM ROZVOJE VENKOVA

# MAS Šumperský venkov v roce 2012

## Výroční zpráva

### Školení pro úspěšné žadatele ve 3. výzvě MAS Šumperský venkov

Dne 23. 1. 2012 v 16.00 se v zasedací místnosti Obecního úřadu v Novém Malíně uskutečnil seminář pro úspěšné žadatele 3. výzvy SPL MAS Šumperský venkov. Žadatelé byli na semináři seznámeni s pravidly pro realizaci vybraných projektů, vč. informací k zadávacímu řízení, vyúčtování projektu, udržitelnosti projektu a jeho propagaci.



### Projekt „Šumperský venkov žije“

Ve čtvrtek 2. 2. 2012 se oba zaměstnanci MAS zúčastnili školení POV 2012 k vyhlášené výzvě Olomouckého kraje. MAS Šumperský venkov do této výzvy zaregistrovala projekt na pořádání kulturních, společenských a sportovních akcí v území MAS. S tímto projektem jsme byli úspěšní a získali jsme dotaci 300 000 na projekt s názvem „Šumperský venkov žije“.



### Jesenická 40

MAS byla spoluorganizátorem běžeckého závodu Jesenická 40. Akce má zahájit tradici velkého běžeckého závodu, podobného Jizerské 50. Jak název napovídá, jednalo se o závod s hlavní trasou o celkové délce 40 km a s převýšením 1750 metrů. Pořadatelé připravili i méně náročnou trať, a to 20 km s převýšením 970m. Akce se uskutečnila 18. 2. 2012 u přehrady Krásné v Novém Malíně. Běželo se klasickým stylem po strojově upravených stopách, na trase byly tři občerstvovací stanice a v cíli bylo připraveno teplé jídlo i pití. Na start Jesenické čtyřicítky se postavilo 125 závodníků a mezi nimi osm žen. Vítězem závodu se stal



Viktor Novotný z Fenix Ski Team Jeseník. Na poloviční trati dominoval Luboš Tomeček startující za A-team NOVO Bruntál. Bližší informace na webu [www.jesenicka40.cz](http://www.jesenicka40.cz).



## Valná hromada MAS šumperský venkov



Dne 22.2.2012 se v zasedací místnosti v Novém Malíně uskutečnilo zasedání Valné hromady. Sešlo se 22 členů MAS. Na program bylo seznámení s činností MAS za uplynulé období, byla představena zpráva o hospodaření za rok 2011, schválilo se podání dvou projektů o dotaci a Valná hromada schválila přijetí dvou nových členů. Zápis z jednání Valné hromady je umístěn na webu [www.sumperskyvenkov.cz](http://www.sumperskyvenkov.cz) v sekci zápisy z jednání.

## Valná hromada NS MAS ČR

Pracovníci MAS se ve dnech 14.-15.3.2012 zúčastnili Valné hromady NS MAS ČR v KD Střelnice v Rumburku. Valná hromada byla zahájena v 10 hodin a trvala až do odpoledních hodin. Program Valné hromady byl následující: volba komisi, výroční zpráva o činnosti včetně plnění plánu práce pro rok 2011 a plnění usnesení přijatých na předchozí VH, zpráva o hospodaření za rok 2011, schválení účetní závěrky za rok 2011, plnění cílů Národního strategického plánu LEADER 2014+, seznámení s materiálem „Komunitně vedený místní rozvoj“, návrh práce a schválení rozpočtu na rok 2012.



## Prezentace na semináři ve Vršatském Podhradí

Pracovníci MAS Šumperský venkov byli pozváni na seminář na Slovensko, aby prezentovali činnost MAS Šumperský venkov, především potom zapojení Sněmu mládeže do rozvoje regionu. Seminář s názvem LEADER a zapájanie mladých do rozvoja regiónu se uskutečnil 28. března 2012 v prostorách Hotelu Vršatec v obci Vršatské Podhradie.



## Elektronická aukce

MAS uspořádala v první polovině dubna 2012 seminář k připravované elektronické aukci pro obce z území MAS Šumperský venkov. Tato aukce by měla pomoci obcím, které se této aukce zúčastní, snížit náklady na dodávky elektrické energie a zemního plynu. Tohoto semináře se zúčastnily především větší obce, které mají ze zákona povinnost soutěžit tyto komodity v rámci elektronické aukce.

## Projekt spolupráce

Ve dnech 16.-18. dubna 2012 zástupci MAS Šumperský venkov a MAS Horní Pomoraví vycestovali na Slovensko za svými projektovými partnery z MAS Šafrán a Občanského sdružení pro rozvoj regionu Spiš. V rámci projektu nadnárodní spolupráce „Od produktů k zážitkům“ byli hlavními propagátory značky Jeseníky originální produkt. V rámci semináře předali účastníkům know-how pro zavádění regionálního značení a uvedli příklady dobré praxe z realizace výše uvedeného projektu. Seminář se uskutečnil v obci Šárišská Trstená.



## Turnaj Osvobození v Dolních Studénkách

Zelený tým MAS Šumperský venkov se stejně jako v loňském roce zúčastnil turnaje Osvobození, který se již řadu let koná v obci Dolní Studénky. Oproti loňskému roku měla MASKa zastoupení i v mužské kategorii. Mužské osazenstvo pod názvem MASKÁČI se umístilo v základních bojích ve skupině na krásném třetím místě. Bohužel na postup do semifinálové skupiny to nestačilo. Ženský tým MASKY nenašel v základní skupině přemožitelky a postoupil z prvního místa do semifinálové skupiny. V semifinále se utkal o postup do finále s týmem LADIES, se kterými v tiebreaku prohrál o jediný bod. Po tomto prohraném zápase následoval boj o třetí místo, o které se MASKY popraly s týmem RAPAČEK. Z boje vyšly MASKY vítězně. MASKY sice neobhájily první místo z loňského roku, ale přesto obdržely pohár za krásné třetí místo.



## Turnaj základních škol ve florbale

Sněm mládeže MAS Šumperský venkov ve spolupráci se ZŠ a MŠ Údolí Desné uspořádal dne 18.5.2012 třetí ročník meziškolního turnaje základních škol ve florbale. Turnaj se konal v pátek od 8 hodin v tělocvičně ZŠ a MŠ Údolí Desné v Rapotíně. Letošního turnaje se zúčastnilo 10 družstev. Turnaj se konal pod záštitou pana senátora Parlamentu České republiky Ing. Adolfa Jílka a byl sponzorován finančními dary některých obcí MAS Šumperský venkov. Vítězným týmem se stal tým Rapotína, který se umístil na prvním místě, 2. místo patřilo týmu Libiny a 3. místo týmu Hrabišín.



## Zasedání certifikační komise poskytovatelů služeb

V květnu 2012 proběhlo zasedání certifikační komise poskytovatelů služeb. Z celkově osmi žadatelů - poskytovatelů služeb na území MAS Horní Pomoraví a MAS Šumperský venkov uspělo šest zařízení poskytující služby.

## LEADER FEST 2012 - Levoča

Stejně jako v loňském roce se pracovníci MAS aktivně zúčastnili LEADER Festu, který se konal 29.-31.5.2012 ve slovenské Levoči. MAS Šumperský venkov byla iniciátorem a organizátorem panelu na téma „LEADER coby nástroj východního partnerství a přestupní politiky EU“. Ing. Mihulková prezentovala na workshopu D: Mládež a místní obyvatelia – aktivní prvky veřejno - soukromného partnerstva téma Zapojení mládeže do rozvoje regionu MAS Šumperský venkov a Ing. Sršeň moderoval závěrečnou konferenci: Integrovaný přístup pre aplikáciu metódy Leader po roku 2013 téma Komunitne vedený miestny rozvoj v praxi ČR a Komunitne vedený miestny rozvoj ako nástroj predstupovej politiky EÚ.



## Pohádkový les v Mladoňově

Dne 2.6.2012 se uskutečnila v obci Mladoňov - Nový Malín kulturní akce s názvem Pohádkový les. Celý kulturní program se nesl v duchu pohádkových postav a strašidel. Na jednotlivých stanovištích, rozmístěných po celé stezce v nedalekém lese, čekaly na děti zajímavé úkoly. Brány pohádkového lesa se otevřely přesně v 10 hod. V cíli putování bylo připravené pro účastníky posezení s bohatým občerstvením a pro děti atrakce a tombola.



## Oslava 135 let od založení SDH Velké Losiny

Dne 2.6.2012 se ve Velkých Losinách konala oslava výročí 135 let od založení sboru SDH. Na hřišti u místní ZŠ bylo připraveno hasičské odpoledne s bohatým kulturním programem. Celá akce se nesla v duchu hasiči dětem. Akce proběhla ve spolupráci s obcí Velké Losiny, ZŠ Velké Losiny a za finanční podpory MAS Šumperský venkov. Odpolední program od 14 hod:

- Zábavné atrakce pro děti (skluzavka, autíčka, koně)
- Statická ukázka techniky JSDH Velké Losiny a zásahového vozidla HZS ČR
- Vyproštění osoby z vraku havarovaného vozidla
- Demonstrace v rozdílu hašení hořícího oleje vodou a hasícím přístrojem
- Požární útok družstva mládeže SDH Velké Losiny



Celou akci završila svým vystoupením hudební skupina MITTAZ.



## Kácení máje a dětský den – Petrov nad Desnou

Dne 2. 6. 2012 proběhl na místním hřišti dětský den a kácení máje. Pro účastníky bylo připraveno bohaté občerstvení a zábavný kulturní program. Pro nejmenší soutěže, atrakce a projížďka na koních. V 19 hod. byla slavnostně skácena májka. V průběhu celého dne a po zbytek večera doprovázela akci reprodukováná hudba DJs Rosi, Veronika a dalších.

## Dětský den v Rapotíně

V rekreačním komplexu Losinka nedaleko obce Rapotín se dne 3. 6. 2012 konal dětský den. Akce s podtitulem odpoledne plné zábavy, her a soutěží pro malé i velké přilákalo stovky návštěvníků. Děti si mohly zaskákat na trampolíně či skákačím hradu, zajezdit na koních, zdarma ochutnat cukrovou vatu či absolvovat jednu z deseti předem přichystaných her. Vrcholem akce byl závod na odrážedlech a koloběžkách pro všechny věkové kategorie. Poté byla slavnostně skácena májka jako znovuoobnovení místní tradice.



## Festival Hudba bez hranic

Ve dnech 8.-10.6.2012 se uskutečnil další ročník hudebního festivalu Hudba bez hranic, jehož je MAS již několikátým rokem spolupořadatelem. V letošním roce byla MAS pořadatelem předvečeru festivalu, na kterém vystoupila populární kapela Čechomor. Festivalu se každoročně účastní mimo českých souborů i zahraniční hosté. Letošního ročníku se účastnily soubory z Německa, Slovenska a Polska. Celkově se na festivalu představilo bezmála 500 stovek účastníků. Hudba bez hranic není jen hudební přehlídkou, ale také festivalem setkávání mladých lidí ze středoevropských zemí. Jim i posluchačům umožňuje poznávat historii, kulturu a mentalitu evropských sousedů.



## 13. ročník memoriálu Zdeňka Langera

Místní akční skupina Šumpeřský venkov ve spolupráci s oddílem kopané TJ Sokol Vikýřovice a s finanční podporou obce Vikýřovice uspořádala dne 9.6.2012 ve sportovním areálu obce 13. ročník Memoriálu Zdeňka Langera Vikýřovice 2012 v kategorii starší přípravka za účasti osmi družstev: Nový Malín, Šumperk 2004, 2003, 2002, Rapotín A, Rapotín B, Ruda a Vikýřovice. Hrál se systémem dvou skupin, kdy 1. mužstvo z jedné skupiny hrálo finále s 1. mužstvem z druhé skupiny atd. Finále si zahrálo družstvo z Nového Malína a Šumperkem 2002, kdy stav utkání skončilo vítězstvím 6:2 pro Nový Malín.





## 13. ročník přehlídky mažoretek

Díky Místní akční skupině Šumperský venkov ve spolupráci s Dechovým souborem Libinka - sekce mažoretek se mohl uskutečnit již 13. ročník přehlídky mažoretek Libina 2012, který se konal v sobotu 16.6.2012 od 13 hod. na stadionu dr. Urbáška v Libině. Celou akci zahájila dechová hudba Rohelanka, poté následovalo slavnostní přivítání starostkou obce. Dále bylo na programu pochodové defilé všech mažoretkových a tanečních skupin na atletické dráze před tribunou. Od 15 hod. probíhala jednotlivá pódiová vystoupení skupin, např. DDM Moravská Třebová, mažoretky ZŠ Postřelmov, Aerobik Dasport Šumperk, taneční skupina Dance Uničov a další. Pro návštěvníky bylo připraveno bohaté občerstvení a zábava.



## Zasedání Sněmu mládeže

Dne 21.6.2012 opět zasedal Sněm mládeže a to již po druhé v tomto roce. Na programu bylo zhodnocení uskutečněného florbalového turnaje základních škol, dále potom příprava Jarmarku ve Velkých Losinách, který se uskuteční v srpnu v prostorách Papírny Velké Losiny a potom se diskutovalo na téma uspořádání volejbalového turnaje pro dospělé.

## Místní sokolský slet v Dlouhomilově

V rámci oslav 150. výročí založení Sokola se dne 23.6.2012 konal Místní sokolský slet v Dlouhomilově. Pořadatelem akce byli Místní akční skupina Šumperský venkov a TJ Sokol Dlouhomilov. Celou akci zahájil ve 14 hod. slavnostní nástup všech cvičenců na sokolské louce. V programu vystoupili cvičenci TJ Sokol Dlouhomilov, Dubicko, Chomeč, Moravičany a Záběh ve věkových kategoriích: rodiče a děti + ml. žactvo, starší žactvo, dorostenky a mladší ženy, muži a ženy. Během akce vystoupily i místní taneční skupiny Jewel Dance a Diamond Dance. Na všechny návštěvníky čekalo bohaté občerstvení a tombola. Závěr patřil DJ Rostovi Krňávkovi.



## Výšlap na Rabštejn

Zakončení školního roku a přivítání léta a prázdnin se uskutečnilo 29. 6. 2012 na horské chatě Rabštejn. Ti zdatnější měli možnost absolvovat pěší trasu z Oskavy na Rabštejn, pro ostatní byla zajištěna autobusová doprava zdarma až na místo konání akce. Pro děti byly připraveny zajímavé atrakce, např. střelba na cíl z airsoftové zbraně, jízda na koni, fotbalové minihřiště atd. Na závěr se všichni účastníci sešli u táborového ohně, kde si každý mohl pochutnat na opečeném buřtu.



## Představení projektů realizovaných v rámci výzev MAS Šumperský venkov

Koncem června – 28. 6. 2012 se v Loučné nad Desnou uskutečnil večer pro starosty obcí, byly zde představeny projekty realizované v rámci 3 výzev MAS. Jedním z hlavních představených projektů bylo mobilní kino pro Šumperský venkov, které bylo pořízeno v rámci 3. výzvy. Na tomto večeru vystoupil i Orchestr ZUŠ Zábřeh, který před zahájením promítání filmu Perfect days, hrál filmové melodie.



## Dětský den ve Vernířovicích

Místní akční skupina Šumperský venkov ve spolupráci s obcí Vernířovice uspořádali dne 7. 7. 2012 pro děti Dětský den. Pro děti byla přichystána spousta atrakcí, zábavy a her. MAS Šumperský venkov na této akci prezentovala svoji činnost.



## Hry bez hranic

Klub žen a TJ Sokol ve spolupráci s Obecním úřadem Hradišín a Místní akční skupinou Šumperský venkov uspořádali Hry bez hranic. Tyto hry se pořádají jednou za čtyři roky. V tomto roce to byl již 3. ročník, kterého se zúčastnilo 8 družstev - Klub žen, Myslivci, OÚ, sponzoři, důchodci, TJ Sokol, Klopina, SDH. Hry bez hranic se uskutečnily dne 14. 7. 2012 v 15.00 hodin na fotbalovém hřišti. Přestávky mezi hrami byly vyplněny programem tanečního souboru „Radušky z Rohle“. MAS Šumperský venkov na této akci prezentovala svoji činnost.



## Mezinárodní jarmark s tvořivou dílnou nejen pro děti

Tato akce se uskutečnila 11.8.2012 v rámci projektu Regionální značení Jeseníky, originální produkt v Ruční papírně ve Velkých Losínách. Den plný výtvarných tvořivých dílen nejen pro děti byl doplněn o taneční vystoupení dětí i seniorů. MAS Šumperský venkov byla spolupořadatelem akce, starala se především o kulturní program a zástupci Sněmu mládeže se aktivně podíleli na realizaci výtvarných dílniček.

## Hasičská soutěž v Petrově nad Desnou



MAS Šumperský venkov ve spolupráci s obcí Petrov nad Desnou uspořádali dne 11.8.2012 hasičskou soutěž, které se zúčastnilo několik mužstev z širokého okolí. Na této akci MAS prezentovala svoji činnost.

## Vystoupení Folklorico Filipino Kanada a postřelmovské Markovičky v Libině

MAS Šumperský venkov uspořádala ve spolupráci s obcí Libina kulturní a hudební vystoupení souboru Folklorico Filipino Kanada za spoluúčasti souboru Markovička z Postřelmova. Akce se uskutečnila dne 12. srpna 2012 v kulturním domě Libina. Akce se zúčastnilo několik desítek lidí.



## Rapotínská pouť

Dne 12. srpna 2012 prezentovala Místní akční skupina Šumperský venkov svoji činnost v Rapotíně na akci Rapotínská pouť.

## Dřevosochání v Loučné nad Desnou



Od 13. 8. do 18. 8. 2014 uspořádala MAS Šumperský venkov ve spolupráci s obcí Loučná nad Desnou akci s názvem Dřevosochání. Jedná se o přátelské setkání výtvarníků, sochařů, řezbářů a tvůrčích dřevokazů. Akce se konala od pondělí 13. 8. 2012 na severní louce před kulturním domem v obci Loučná nad Desnou. Akci řezbářů bylo možné pozorovat dennodenně až do soboty 18. 8. 2012, kdy vyvrcholil kulturní program celé akce. Zde MAS prezentovala svoji činnost.

## Pekařovská pouť

Dne 18. 8. 2012 se za přispění obce Pekařov a MAS Šumperský venkov konala akce s názvem Pekařovská pouť. Při této příležitosti se uskutečnilo i Mezinárodní setkání flašinetářů. Bohatý kulturní i doprovodný program přilákal více než stovky zájemců. MAS Šumperský venkov na této akci prezentovala svoji činnost.



## Retrojarmok 2012 - kopec Hařagoš v obci Proč

Po úspěšném minulém ročníku Retrojarmoku v Kapušanech se organizátoři rozhodli druhý ročník spojit s Hařagošskými slavnostmi. Retrojarmok probíhal od 17. do 19. 8. 2012. Na akci dorazili mimo jiné čeští partneři i s výrobci - tamějšími držitelé značky Jeseníky originální produkt®. Bylo zastoupeno velké množství výrobků od lahůdek ve skle, přes ručně zdobené svíce, máslové trubičky, ručně zdobené perníčky, lázeňské oplatky, zbraně a nože až po ruční papír. Součástí akce byl sobotní workshop v rámci výstupů z projektu „Od produktů k zážitkům“, který byl zaměřený na téma „Regionální značení a certifikace lokálních produktů“ za účasti odborníků v dané oblasti a zástupců z každé MAS. Hned mohl oficiálně začít Retrojarmok. Zahájil ho předseda MAS Šafrán, který přivítal všechny účastníky, členy MAS Šafrán, partnery z České republiky a jejich výrobce, zástupce OZ RRS, mladé Francouze z asociace AZIA a v neposlední řadě i veškeré návštěvníky.



Pro děti byla připravená tvořivá dílna, kde si mohly malovat a vyrábět různé výrobky. Celou akci provázela bohatý kulturní program až do pozdních večerních hodin.

## Setkání vedení obce se seniory v Petrově nad Desnou



MAS Šumperský venkov uspořádalo společně s obcí Petrov nad Desnou odpolední sousedské posezení. Jednalo se o setkání vedení obce se seniory. Akce proběhla dne 25. 8. 2012. Starosta obce shrnul dosavadní činnost v obci. Odpoledne byla připravena dechová kapela, která účastníky doprovázela až do pozdních večerních hodin. MAS Šumperský venkov zde prezentovala svoji činnost.

## 20. ročník mezinárodního volejbalového turnaje juniorek a kadetek – Dolní Studénky

S koncem prázdnin, konkrétně 25. 8. 2012 se v Dolních Studénkách uskutečnil mezinárodní volejbalový turnaj juniorek a kadetek. Přestože šlo již o 20. ročník, uskutečnil se poprvé na volejbalových kurtech v Dolních Studénkách, za podpory MAS Šumperský venkov. Pomoc při organizaci zajišťovala místní Tělovýchovná jednota Sokol Dolní Studénky. Příznivci hry pod vysokou sítí mohli zhlédnout mnoho napínavých utkání.

## Prezentace na výstavě Země živelka

Mezi 30. 8.-4. 9. 2012 se MAS Šumperský venkov prezentovala na 39. ročníku výstavy Země živelka, která je jediná výstava v naší republice, jež zahrnuje celý zemědělsko-potravinářský sektor.

Již řadu let má na výstavě Země živelka své místo téma rozvoje života na venkově. Místní akční skupiny z celé republiky tu měly prostor k prezentaci v Pavilonu venkova (pavilon Z). Pavilon venkova je pod patronací Celostátní sítě pro venkov a Národní sítě Místních akčních skupin ČR. Celodenní program s lidovou muzikou a občerstvením a na okolních plochách s propojením k pavilonu T dotvořil pozitivní obraz života na českém, moravském a slovenském venkově. V pátek 31. 8. byl připraven Večer venkova s hudbou a doprovodným programem. Formou venkovské tržnice se prezentovaly regionální produkty.



## 125. výročí založení dobrovolných hasičů v Sobotíně



Při příležitosti oslav 125. výročí založení sboru SDH Sobotín uspořádaly MAS Šumperský venkov ve spolupráci s obcí Sobotín a Sbořem dobrovolných hasičů Sobotín pohárovou soutěž, která se konala 1. září 2012 od 13 hodin v areálu u hasičské zbrojnice. Své síly změřila družstva v kategoriích mladí hasiči, muži, ženy a veteráni v disciplíně požární útok s vodou. Ta byla rozdělena do dvou kol. V prvním kole se jednalo o požární útok dle pravidel požárního sportu a ve druhém kole s názvem „O pohár povodí Desné“ šlo o požární útok avšak s určitou úpravou tzv. překážek. Účast na této soutěži byla hoj-

ná, pozvání přijala družstva z celého okolí. Po skončení soutěže následovala taneční zábava v prostorách Pivnice u Pařeza.

## Pohádková zima, Vánoce a sníh v září

V sobotu 8. 9. 2012 se v areálu Senior Sobotín uskutečnila netradiční recesistní akce s názvem Pohádková zima, Vánoce a sníh v září. Pro děti a dospělé byl připraven bohatý kulturní i doprovodný program.



Tradiční vánoční stromeček, cukroví, smažený kapr s bramborovým salátem atd. Zejména děti ocenily sněhovou bobovou dráhu a letní sněhovou koulovačku, kdy organizátoři akce ve spolupráci s Místní akční skupinou Šumperský venkov museli navozit až pět tun umělého sněhu k vytvoření 20 m dlouhé bobové dráhy. Hřebem celého slavnostního odpoledne bylo vystoupení Železného Zekona, který zaujal nejen děti ale i dospělé a sklídl bouřlivý potlesk všech přítomných. Akce se zúčastnilo přes 2000 diváků.



## Dřevosochání v Novém Malíně



Od 27. 8. 2012 se konala ve spolupráci s obcí Nový Malín a MAS Šumperský venkov akce s názvem Dřevosochání. Vysoké pahýly pokácených lip u Základní školy v Novém Malíně se změnila v dvouřad dřevěných soch. Řezbáři zde od pondělí 27. 8. 2012 pracovali na ojedinělém uměleckém díle, které bylo slavnostně odhaleno v sobotu 1.9.2012. Celkem se zúčastnilo 11 řezbářů z celé České republiky. Výtvarníci nebyli tematicky vázání. Práce v Novém Malíně pro ně byla výjimečná tím, že byly odřezány koruny starých stromů a kmeny zůstaly v zemi. Sochařům se kolem soch

postavilo lešení, protože jinak by se až na vrchol kmenů nedostali. Kmeny stromů dosahovaly až výše 6 metrů. Tesání soch přímo do stojících kmenů se tak stalo unikátem v celém Olomouckém kraji a mnoho podobných akcí neproběhlo ani v rámci České republiky. Cestu do školy nyní lemují 11 vysokých dřevěných soch, dvanáctá socha byla vyřezána u kostela Narození P. Marie. Místní akční skupina na této akci prezentovala svoji činnost.

## Zavírání petrovských studánek

V pátek 28. 9. 2012 proběhla ve spolupráci s MAS Šumperský venkov a obcí Petrov nad Desnou akce s názvem Zavírání petrovských studánek. Jako každý rok se sešlo několik stovek zájemců nejen z okolí ale i např. z Kladna, Brna a Slovenska. Putování přes Hubertskou studánku, Anenskou, kde proběhl slavnostní ceremoniál zavření všech studánek, až po Petrovskou uzavřelo příjemně strávené odpoledne na hřišti u nádraží v Petrově, kde pro závěrečnou oslavu připravili petrovští hasiči skvělé zázemí s občerstvením a hudbou. Místní akční skupina prezentovala na této akci svoji činnost.



## Pout' Sv. Michaela v Rejcharticích

Dne 29. září 2012 se za podpory Místní akční skupiny Šumperský venkov uskutečnila Svatomichalská pout' v Rejcharticích. Pro návštěvníky byla přichystána výstava historických fotografií a pohlednic obce, v klubovně kulturního domu byla k nahlédnutí i obecní kronika. Dopolední program vyvrcholil poutní mší, kterou sloužil František Petrik, a o hudební doprovod se postaral rapotínský chrámový sbor. Po celou dobu akce byly pro návštěvníky k dispozici stánky s řemeslnou výrobou a ve večerních hodinách byl přichystán Michaelův festiválek, který lákal na přehlídku různých hudebních žánrů. Zazněly tóny od afrických bubnů až po bluegrassovou skupinu Zbořec a BG Nova. Vyvrcholením celého dne bylo slavnostní odhalení pamětní desky Adolfa Langer, rejchartického rodáka, muzikanta a skladatele.

## Národní konference VENKOV 2012

V Jihočeském kraji v Nových Hradech se ve dnech 1. - 3. 10. 2012 za účasti dvou zaměstnanců MAS Šumperský venkov konala Národní konference VENKOV 2012. Konference byla ukončena s tímto celkovým závěrem:

Venkov na hranici programových období je již zkušený, připravený a schopný nabídnout vytvořené personální, technické i administrátorské kapacity. Zároveň si je vědom problémů, které ohrožují stabilitu a jeho další rozvoj. Místní akční skupiny a další aktivní subjekty na venkově vnímají vlastní potenciál pro využití příležitostí, které přinese nové programové období. Vyzýváme proto vládu České republiky aby tento potenciál využila ve prospěch rozvoje venkovského prostoru a jeho obyvatel.



## Slavnostní otevření knihovny

Dne 5. 10. 2012 proběhlo ve Vikýřovicích slavnostní přestřižení pásky, které otevřelo novou obecní knihovnu. Součástí otevření bylo vystoupení místních dětí a občerstvení připravené pro všechny zúčastněné.





## MAS podpoří 17 nových projektů

Dne 23. 10. 2012 bylo na RO SZIF zaregistrováno podpořených 17 žádostí o dotaci. MAS vyhlásila v letošním roce 4. výzvu pro příjem projektů, MAS zaregistrovala 28 žádostí o dotaci. V rámci celého procesu se uskutečnila dvě zasedání výběrové komise, na prvním zasedání byly členům výběrové komise představeny a předány žádosti o dotaci podané ve 4. výzvě MAS Šumperský venkov v rámci 17. kola PRV. Na druhém zasedání se uskutečnily veřejné obhajoby projektů a bylo sestaveno pořadí jednotlivých žádostí a členové výběrové komise rozhodli o tom, které žádosti obdrží finanční prostředky na realizaci.

## Společný seminář starostů měst a obcí okresu Prievidza a Šumperk

V rámci semináře, který se uskutečnil 29. 10. 2012 v Loučné nad Desnou, byla představena činnost měst Šumperk, Zábřeh, Mohelnice a vzájemná spolupráce s obcemi v ORP. Následně představila svoji činnost MAS Šumperský venkov a MAS Horní Pomoraví. Pan Sršeň informoval přítomné o návrhu struktury operačního programu v ČR pro čerpání prostředků EU v budoucím programovacím období 2014 - 2020. Dále zde svou činnost prezentoval Svazek obcí Údolí Desné, Mikroregion Zábřežsko, Mohelnicko a Ruda. Následně bylo slovo předáno slovenským účastníkům, konkrétně představitelům Združenie miest a obcí Hornej Nitry, kteří informovali o problémech rozvoje venkova i měst na Slovensku, výhody a nevýhody přímé volby starosty.



## MAS pořádala seminář „LEADER možnosti po roce 2013“



Krajská agentura pro zemědělství a venkov Olomouckého kraje ve spolupráci se Spolkem pro obnovu venkova Olomouckého kraje a Místní akční skupinou Šumperský venkov pořádala odborný dvoudenní seminář. Na programu bylo – výměna zkušeností s fungováním Celostátní sítě pro venkov, informace k vyjednávání o novém programovém období, příklady dobré a špatné praxe při administraci projektů z LEADERU, LEADER v ČR ve srovnání s ostatními členskými zeměmi EU, tvorba místních rozvojových strategií, informace k projektu CesR. Akce se zúčastnilo hned několik zástupců ze všech MAS Olomouckého kraje a dalších aktérů venkova.

## Zasedání sněmu mládeže

Dne 2. 11. 2012 proběhlo zasedání Sněmu mládeže MAS. Na základě tohoto zasedání byl uspořádán nultý ročník volejbalového turnaje MAS a již se začala příprava na 4. Florbaldový turnaj.

## LEADER bez hranic 2012

Ve dnech 21. 11. - 23. 11. 2012 byla MAS spoluorganizátorem Česko-polské pracovní a programové konference LEADER bez hranic 2012. Akce se uskutečnila v oblasti Rejvíz (Zlaté Hory – Jeseníky). Konference byla určena MAS, které partnery na polské straně teprve hledají a pro MAS, které již dnes realizují projekty česko-polské spolupráce.



## Nultý ročník volejbalového turnaje MAS

Dne 24. 11. 2012 Sněm mládeže MAS Šumperský venkov uspořádal nultý ročník volejbalového turnaje MAS. Turnaj byl určený pro týmy z obcí MAS Šumperský venkov, zúčastnilo se jej 6 týmů, pod taktovkou domácích ze Sobotína. Vítězem prvního turnaje se stal tým obce Dolní Studénky.

## Mikulášská besídka v Dolních Studénkách



První prosincový den - 1. 12. 2012 proběhla v obci Dolní Studénky ve spolupráci s Místní akční skupinou Šumperský venkov Mikulášská besídka. Celá akce se uskutečnila ve společenském sále restaurace U Urbanů. Na své si přišly především děti, které dostaly mikulášskou nadílku poté, co přednesly básničku či zazpívaly písničku. Pro ostatní byl připraven hudební a kulturní program.



## Setkání se seniory ve Vernířovicích

Dne 1. prosince 2012 se za podpory Místní akční skupiny Šumperský venkov uskutečnilo ve víceúčelové místnosti Obecní úřadu ve Vernířovicích posezení pro seniory. Pro zúčastněné bylo připraveno malé občerstvení. K tanci a poslechu hrál p. Miroslav Langer, člen skupiny Albatros. Všichni účastníci zhodnotili kulturní odpoledne za velmi vydařené.

## Vánoční koncert MAS v Dolních Studénkách

Dne 22.12.2012 MAS Šumperský venkov pořádala tradiční Vánoční koncert v Dolních Studénkách, kde vystoupil Dechový orchestr ZUŠ Zábřeh. Kromě příjemného předvánočního hudebního vystoupení byl jako každý rok pro diváky připraven teplý vánoční punč a čaj.



## Zasedání certifikační komise poskytovatelů služeb a zážitků

V prosinci roku 2012 proběhlo zasedání certifikační komise poskytovatelů služeb a zážitků MAS Horní Pomoraví a MAS Šumperský venkov. Z celkového počtu dvanácti podaných žádostí poskytovatelů služeb a zážitků uspělo všech devět zařízení poskytující služby a stejně tak všichni tři poskytovatelé zážitků.

## Seznam projektů podpořených ve 4. výzvě 2012

Do této výzvy se přihlásilo 28 projektů, ze kterých bylo 17 vybráno k podpoře. Celkově byla rozdělena dotace ve výši **4 832 811 Kč**.

Souhrnný seznam podpořených projektů ve 4. výzvě 2012

Fiche č.	Název Fiche	Finanční alokace	Počet přijatých žádostí	Počet podpořených žádostí
1	Vitá vs vstupní brána Jeseníků I	906 000 Kč	2	2
5	Doklady minulosti	755 236 Kč	4	2
6	Podpora podnikání	705 960 Kč	5	5
7	Živý venkov	2 465 615 Kč	17	8
<b>Celkem</b>		<b>4 832 811 Kč</b>	<b>28</b>	<b>17</b>

Seznam projektů podpořených ve 4. výzvě 2012

Fiche	Název projektu	Žadatel	Celkové náklady (Kč)	Odsouhlasené dotace (Kč)
1	Venkovní jízdrna pro jezdeckví vč. hippoterapie s odstavnou plochou	Hemopharm cs	924 000	462 000
1	Penzion na Farmě	Ing. Jan Jančík	888 000	444 000
5	Rekonstrukce fasády věže kostela Narození P. Marie v Novém Malíně	Římskokatolická farnost Nový Malín	586 506	527 855
5	Pasportizace památek-drobné sakrální památky jako součást našeho životního prostředí	Komunitní centrum Perletánek	252 646	227 381
6	Ovocnářský ráj - prodejna potřeb a komunitní centrum pro menší pěstitele ovoce	Mgr. Richard Jašš, Ph.D.	225 600	112 800
6	Pořízení nářadí a vybavení	Martin Fícek	84 000	42 000
6	Inovace provozu autoservisu Kašpar Rapotín	Jaromír Kašpar	548 400	274 200
6	Pořízení techniky pro zimní a letní služby v Loučné nad Desnou	PAR-INVEST, v.o.s.	240 000	120 000
6	Obnova tradice výroby likéru a zavedení exkurzí s programem „Ovocnářství/zpracování ovoce“	Ing. Radek Stloukal	313 920	156 960
7	Oprava fasády kulturního domu v Rejcharticích u Šumperka, vybavení sálu a multifunkční klubovny	Obec Rejchartice	334 847	188 907
7	Pořízení překážek pro požární sport a mobilního zázemí pro diváky, pořadatele a soutěžící	SH ČMS Šumperk	252 747	227 472
7	Zdravé učení-výukový altán a cvičební pomůcky pro ZŠ Nový Malín	ZŠ a MŠ Nový Malín	484 756	412 042
7	Obnova fasády, zřízení archivu OÚ a zřízení zázemí SDH v budově Obecního úřadu Vernířovice	Obec Vernířovice	253 567	151 859
7	Nová společenská místnost v budově OÚ Petrov nad Desnou	Obec Petrov nad Desnou	538 536	321 054
7	Víkýřovice- hřiště na ul. Okružní	Obec Víkýřovice	607 070	384 477
7	V údolí se nenudíme	Spolek pro děti a mládež	488 672	439 804
7	Zkvalitnění hasičského areálu, kulturního centra obce	Sbor dobrovolných hasičů Hrabšíň	377 778	340 000



## Fotografie projektů podpořených ve 4. výzvě

### Pořízení překážek pro požární sport a mobilního zázemí pro diváky, pořadatele a soutěžící

**Dotace: 227 472 Kč**

V rámci projektu byly pořízeny překážky pro požární sport (bariéry, kladiny, tunely CTIF a žebříkové stěny) a mobilní zázemí pro diváky, pořadatele a soutěžící (stany a zahradní sety).



### Zkvalitnění hasičského areálu, kulturního centra obce

**Dotace: 340 000 Kč**

Cílem projektu bylo zkvalitnit kulturně-sportovní areál v Hrabšíně a rozšířit jeho využití. Areál byl doplněn o zábavné prvky pro využití volného času rodičů s dětmi, včetně osazení laviček pro odpočinek a relaxaci. Dále bylo vybudováno oplocení pro zabezpečení areálu a byla zakoupena potřebná technika pro jeho údržbu. Také došlo k rekonstrukci zastaralého osvětlení včetně elektrické přípojky.



### Zdravé učení - výukový altán a cvičební pomůcky pro ZŠ Nový Malín

**Dotace: 412 042 Kč**

Realizace projektu umožnila postavit dřevěný altán v areálu ZŠ Nový Malín sloužící pro výuku dětí prvního i druhé stupně jako venkovní učebna. Zároveň byly pořízeny cvičební pomůcky pro správné držení těla.



### Nová společenská místnost v budově OÚ Petrov nad Desnou

**Dotace: 321 054 Kč**

Díky projektu byla v budově OÚ v Petrově nad Desnou vybudována nová společenská místnost. Ta je využívána pro aktivity Obce - např. konání veřejných zastupitelstev, vítání občánků, školní akce apod. Dále je nabízena neziskovým organizacím a spolkům pro jejich aktivity, setkávání, besedy; prostory je možno využít i pro příležitostné pořádání výstav nebo některé sportovní aktivity.



### Inovace provozu autoservisu Kašpar Rapotín

**Dotace: 274 200 Kč**

Předmětem projektu bylo pořízení nového čtyřsloupového elektrohydraulického zvedáku pro měření geometrie s hydraulickým přízdvihem. Druhou částí byla realizace úsporných opatření na budově servisu – jednalo se o výměnu garážových vrat a výměnu oken.



### Oprava fasády Kulturního domu v Rejcharticích u Šumperka, vybavení sálu a multifunkční klubovny

**Dotace: 188 907 Kč**

V rámci projektu byla opravena fasáda Kulturního domu v Rejcharticích a byla opravena část římsy. Došlo k dovybavením sálu Kulturního domu a nově zřízené multifunkční klubovny o nové stoly, židle, žaluzie, nábytek a digitální projektor.



### V údolí se nenudíme

**Dotace: 439 804 Kč**

Projekt řeší vnitřní vybavení víceúčelového sálu na faře v Sobotíně a pořízení vybavení k venkovním akcím, které bude sloužit nejen pro potřeby Spolek pro děti a mládež - SOL, ale také pro potřeby dalších subjektů v obcích údolí Desné. Došlo k vybavení víceúčelové místnosti na faře v Sobotíně a k zakoupení vybavení, které využívají všechny subjekty ležící na území MAS ke kulturním, církevním i sportovním aktivitám (zahradní altán, skákací hrad, florbalové mantinely).



### Vikýřovice - hřiště na ul. Okružní

**Dotace: 384 477 Kč**

Díky realizaci projektu došlo k modernizaci stávajícího hřiště na míčové hry s pískovým povrchem ve Vikýřovicích. Hřiště je odvodněno drenážními šachtami a pokryto umělým povrchem.





## Zpráva o hospodaření k 31. 12. 2012

Dle usnesení č. 1/2006 Valné hromady občanského sdružení MAS Šumperský venkov byly vyfakturovány za rok 2012 členské příspěvky obcím a podnikatelským subjektům v celkové výši **319.716 Kč**. Celková výše nezaplacených faktur ke dni 31. 12. 2012 činila: **39 652,27 Kč** (příloha č. 1).

Stav bankovního účtu k 31. 12. 2012.....**193 440,55 Kč**

Stav pokladny k 31. 12. 2012 ..... **61 446 Kč**

Neuhrazené závazky k 31. 12. 2011 .....**0 Kč**

V průběhu roku 2012 obdržela MAS Šumperský venkov tyto dotace:

SZIF – příznal dotaci – na projekt s názvem  
„Z lázní do lesů a hor, to je náš krásný region“ ..... 1 096 022 Kč

Dotace Olomoucký kraj – Šumperský venkov žije ..... 300 000 Kč

Úvěr ..... 300 000 Kč

**Účtová třída 6 – výnosy celkem:.....2 298 678 Kč**

Spotřeba materiálu ..... 149 739 Kč

Cestovné .....114 514 Kč

Nájem, služby ..... 934 979 Kč

Poštovné..... 2 795 Kč

Mzdové náklady, odvody..... **938 735 Kč**

Poplatky, bank. popl. ....11 658 Kč

**Účtová třída 5 – náklady celkem:.....2 152 420 Kč**

**Zisk..... 146 258 Kč**

Daňové priznání MAS Šumperský venkov z příjmů právnických osob bude podáno na FÚ Šumperk včetně předepsaných příloh.

# Informace pro žadatele



## Co je místní akční skupina?

Místní akční skupina (zkráceně „MAS“) je zcela nový typ trojstranné vzájemné spolupráce veřejného sektoru, zástupců podnikatelské sféry a neziskového sektoru působících ve vymezeném území.

Místní akční skupina je subjektem pracujícím v souladu s principy iniciativy Evropské unie nesoucí název LEADER, jež s sebou přináší určité zvláštnosti výrazně se odlišující od jiných programů:

- **Princip partnerství** – o dalším rozvoji regionu má rozhodovat co nejširší spektrum místních partnerů (obce, podnikatelské subjekty, neziskové organizace a další subjekty činné v regionu). Tyto subjekty vytvoří na základě společné práce pilotní strategii rozvoje regionu.
- **Rozhodování na místní úrovni** – o přidělování finančních prostředků pro jednotlivé projekty v rámci realizace strategie rozvoje regionu nerozhodují ministerstva ani krajské úřady, ale prostřednictvím MAS sami občané příslušného regionu.
- Vznik MAS jako hlavního iniciátora a realizátora rozvojové strategie regionu je nutnou podmínkou čerpání finančních prostředků z programu LEADER na místní úrovni.

Místní akční skupinu musí zastřešit buď občanské sdružení vzniklé podle zákona č. 83/1990 Sb. o sdružování občanů, v platném znění, nebo obecně prospěšná společnost.

### Hlavní úkoly MAS jsou následující:

- iniciovat vznik rozvojové strategie regionu na základě konsensu co nejširšího spektra místních partnerů,
- na základě rozvojové strategie regionu zpracovat žádost o přidělení finančních prostředků na její realizaci,
- vyhlásit výzvu k podávání projektů,
- provést výběr projektů na základě předem určených kritérií až do celkové výše finančních prostředků, které má k dispozici,
- kontrolovat správnost využití finančních prostředků v průběhu realizace projektů.

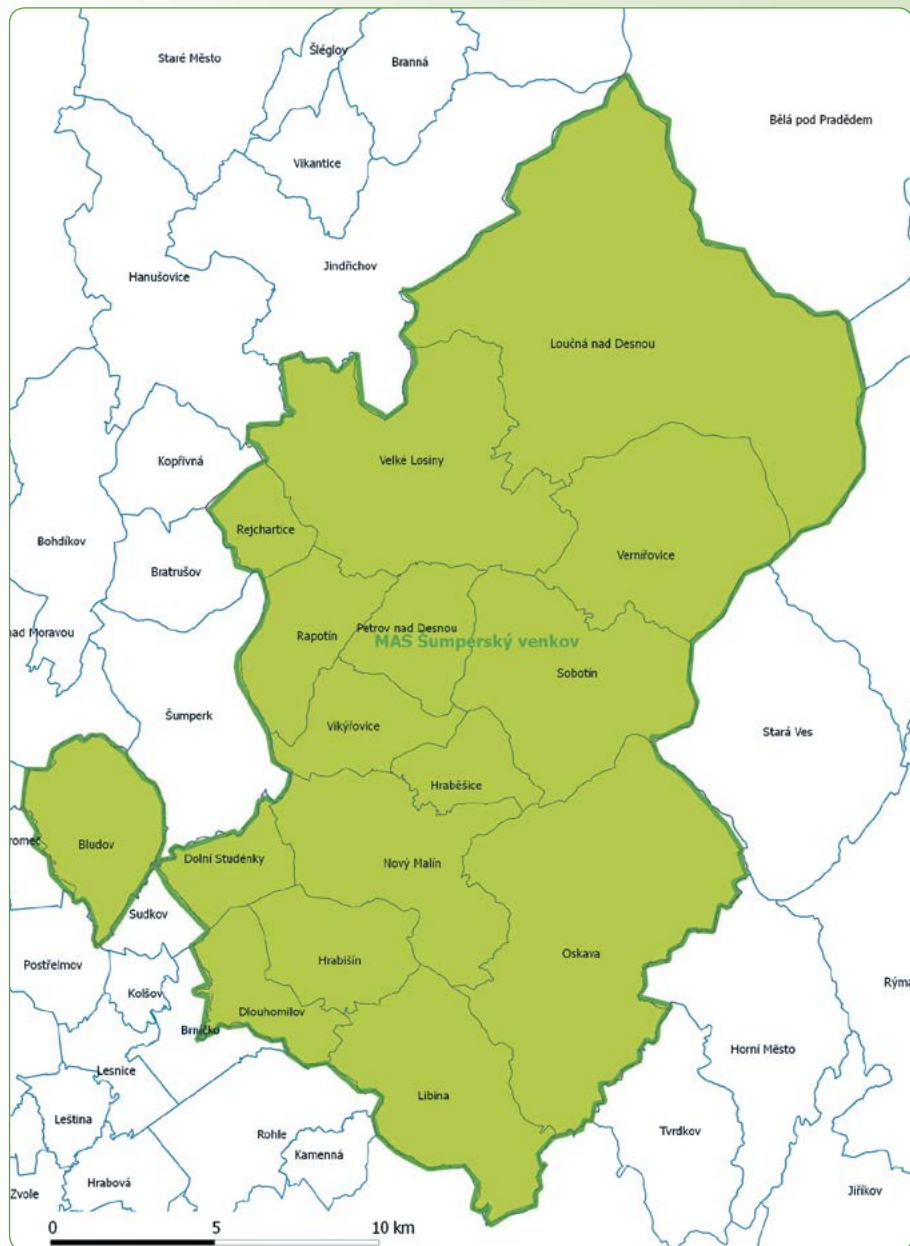
Příděl finančních prostředků pro MAS není automatický. MAS musí prokázat v rámci předložené strategie, že finanční prostředky přidělené regionu budou skutečně smysluplně využity pro rozvoj regionu a financované projekty budou skutečně řešit strategicky nejdůležitější problémy rozvoje území.

## MAS Šumperský venkov

Dne 27. 3. 2006 bylo na Ministerstvu vnitra ČR zaregistrováno občanské sdružení Místní akční skupina Šumperský venkov (dále jen MAS) se sídlem Nový Malín 240, IČ: 270 25 675, které si klade za cíl především podpořit rozvoj venkovského prostoru daného území, a to zejména činnostmi ve prospěch obcí, neziskových organizací, drobných podnikatelů, malých a středních podniků a dalších subjektů působících na daném území, s ohledem na ochranu přírody a krajiny. Hlavním důvodem vzniku organizace byla příprava mikroregionu na program Evropské unie LEADER v programovém období 2007 - 2013, který podporuje rozvoj venkovských oblastí. Nejdůležitějším úkolem sdružení je zejména vytvoření a následné naplnění rozvojové koncepce a strategie a rozvíjení mezisektorové spolupráce.



## MAS Šumperský venkov



MAS Šumperský venkov má 38 členů a zahrnuje území 16 obcí s celkem 26,5 tisíci obyvateli. Na jaře roku 2009 MAS uspěla se svým Strategickým plánem LEADER „Z lázní do lesů a hor, to je náš krásný region“ a získala tak alokaci 20 milionů Kč pro období let 2009 – 2013. Výzvy pro potenciální žadatele jsou vyhlášeny vždy 1x ročně a oblasti podpory, tzv. „fiche“, jsou následující:

## FICHE 1 - Vítá vás vstupní brána Jeseníků I

### Cíl

Prezentace regionu jako vstupní brány Jeseníků, podpora rozvoje cestovního ruchu v území, propagace regionu jako ideálního místa pro aktivní dovolenou s pestrým sportovním, relaxačním, kulturním vyžitím, množstvím historických, kulturních a technických pamětihodností, velkou tradicí lázeňství a silnou kulturní identitou, zároveň také jako ideálního místa pro konání lyžařských výcviků, škol v přírodě, dětských táborů, a to i pro postižené děti (lázně, možnosti hippoterapie, rozvoj kreativity pomocí tradičních řemesel), podpora rozvoje lázeňství apod. Vedlejším cílem fiche je vylepšení podmínek pro sportovní a relaxační vyžití obyvatel blízkých měst (ambulantní lázeňská péče, plnohodnotné provozování letních a zimních sportů v blízkosti bydliště, podpora příměstského cestovního ruchu).

### Příjemci dotace

- fyzické a právnické osoby podnikající v zemědělské výrobě
- nezemědělské podnikatelské subjekty, pouze pokud mají kratší, než dvouletou historii podnikání v oblasti cestovního ruchu ke dni podání Žádosti o dotaci

### Typy aktivit

- výstavba, rekonstrukce, modernizace a vybavení ubytovacích a stravovacích zařízení
- budování, obnova a vybavení dalších zařízení poskytujících služby v cestovním ruchu (rekreační sportoviště, půjčovny, úschovny apod.)
- zpracování projektové dokumentace a studií



## FICHE 2 - Vítá vás vstupní brána Jeseníků II

### Cíl

Podpora rozvoje cestovního ruchu v území, budování regionu jako ideálního místa s pestrou rekreační infrastrukturou pro aktivní dovolenou se širokými možnostmi sportovního, relaxačního, kulturního využití, množstvím historických, kulturních a technických pamětihodností, velkou tradicí lázeňství a silnou kulturní identitou, zároveň také jako ideálního místa pro konání lyžařských výcviků, škol v přírodě, dětských táborů, a to i pro postižené děti (lázně, možnosti hippoterapie, rozvoj kreativity pomocí tradičních řemesel), podpora rozvoje lázeňství apod. Vedlejším cílem fiche je vylepšení podmínek pro sportovní a relaxační využití obyvatel blízkých měst (ambulantní lázeňská péče, plnohodnotné provozování letních a zimních sportů v blízkosti bydliště, podpora příměstského cestovního ruchu).

#### Příjemci dotace

- nestátní neziskové organizace
- nezemědělské podnikatelské subjekty pouze pokud mají kratší, než dvouletou historii podnikání v oblasti cestovního ruchu ke dni podání Žádosti o dotaci
- zájmová sdružení právnických osob
- zemědělský podnikatel, tzn. fyzická nebo právnická osoba, který podniká v zemědělské výrobě

#### Typy aktivit

- budování, obnova a rekonstrukce turistických stezek (pěší, cyklistické, hippoturistické) včetně odpočívadel a značení v terénu
- budování doprovodné infrastruktury (parkoviště, přístupové cesty atd.)

## FICHE 3 - Naše vesnice - příjemné místo k životu

### Cíl

Na jedné straně učinit obce atraktivními z hlediska kvality bydlení a životního prostředí jako takového a přilákat mladé rodiny k životu na venkově v blízkosti regionálního centra, na druhé straně pak zabránit vzniku syndromu tzv. spících obcí a začlenit novousedlíky do společenského dění v obcích.

#### Příjemce dotace

- obce a svazky obcí
- nestátní neziskové organizace
- církve a jejich organizace

#### Typy aktivit

- zachování a obnova tradičního vzhledu obcí
- rekonstrukce, obnova a vytváření cenných prvků v intravilánu obcí
- zkrášlování veřejných prostranství
- zapojení veřejnosti do plánování vzhledu veřejných prostranství
- zpracování projektových a technických dokumentací
- rekonstrukce kulturních, společenských a sportovních zařízení
- posílení kulturního a společenského života
- rekonstrukce, budování a vybavení vzdělávacích a volnočasových zařízení



## FICHE 4 - Lesů ráj

### Cíl

Efektivní využívání potenciálu lesa coby obnovitelného zdroje přírodního bohatství. Cíl se vztahuje jednak na obnovu a výchovu lesních porostů, využití odpadu lesa na výrobu ekologické energie a zároveň na ohleduplné využití lesa pro radost a poučení jak návštěvníků z řad obyvatel regionů, tak turistů.

#### Příjemce dotace

- fyzická nebo právnická osoba hospodařící v lesích, které jsou ve vlastnictví soukromých osob nebo jejich sdružení s právní subjektivitou, nebo jsou ve vlastnictví obcí nebo jejich svazků.
- obec nebo svazek obcí hospodařící v lesích, které jsou ve vlastnictví soukromých osob nebo jejich sdružení s právní subjektivitou, nebo jsou ve vlastnictví obcí nebo jejich svazků.

#### Typy aktivit

- výstavba, modernizace, rekonstrukce a celková oprava lesních cest včetně souvisejících objektů a zařízení sloužících k lesnímu hospodářství
- pořízení strojů a zařízení pro budování a údržbu lesních cest, stezek, chodníků a meliorací, hrazení bystřin
- pořizování strojů a zařízení pro obnovu a výchovu lesních porostů a prvotní zpracování dříví ekologickými technologiemi

## FICHE 5 - Doklady minulosti

### Cíl

Cílem je hlavně využít potenciálu regionu pokud jde o množství a význam kulturních památek v něm se nacházejících. Bohužel ne všechny jsou ve stavu, v jakém by přilákaly návštěvníky, některé z nich jsou dokonce pro nevyhovující stav uzavřené a veřejnosti nepřístupné. Proto si tato fiche klade za cíl přispět k jejich obnově a tímto zatraktivnit region. Jde však o víc, prostřednictvím zamýšleného budování stálých výstavních expozic a muzeí chceme obyvatelům i návštěvníkům regionu nabídnout možnost poznání bohaté historie a kultury regionu, což značnou mírou přispěje k posílení pocitu regionální identity a hrdosti.

#### Příjemce dotace

- obce a svazky obcí
- nestátní neziskové organizace
- zájmová sdružení právnických osob
- církve a jejich organizace

#### Typy aktivit

- zpracování studií obnovy a využití památek, programů regenerace památkově významných území, soupisů a map památek na venkově, plánů péče, geodetických prací
- stavební obnova (rekonstrukce, modernizace, statické zabezpečení) památkových budov a ploch
- revitalizace historických parků a alejí
- nákup budov, strojů a zařízení, vybavení
- investice na realizaci výstavních expozic, muzeí s nabídkou místních kulturních a historických zajímavostí
- restaurátorské práce na věcech movitých i nemovitých



## FICHE 6 - Podpora podnikání

### Cíl

Má-li se život na venkově udržet a rozvíjet, je především nutné, v období prudkého poklesu objemu zemědělské výroby, vytvořit nové pracovní příležitosti a směřovat zemědělské podniky k nejrůznějším udržitelným činnostem. Nejvýznamnějšími cíli této fiche jsou tvorba nových pracovních příležitostí, zvýšení životní úrovně venkovského obyvatelstva, rozvíjení ekonomických aktivit na venkově s cílem dosáhnout zvýšení konkurenceschopnosti regionu, mj. prostřednictvím podniku místních obyvatel (zejm. novousedlíků) v přesunu místa podnikání do místa bydliště.

#### Příjemce dotace

- fyzické i právnické osoby podnikatelé, které splňují podmínky pro zařazení do kategorie mikropodniků, žadatel nesmí být zemědělský podnikatel
- fyzické a právnické osoby, které podnikají v zemědělské výrobě
- skupina osob sdružená smlouvou o sdružení

#### Typy aktivit

- přednostně bude podporována drobná výroba a řemesla jako např. truhlářská výroba, tesařství, kovářství, zámečnictví, výroba keramiky, malířství, stavebnictví, instalace vody, topení, plynu, elektro, zahradnictví, čalounictví atd.
- podpora nejrůznějších služeb pro hospodářství (opravy strojů, zařízení), sociální služby (hlídání dětí, ošetřování) a další služby, o které je v regionu zájem - kadeřnictví, kosmetika, masáže apod.
- výstavba a modernizace bioplynových stanic, kotelen a vytopen na biomasu, popř. zařízení na výrobu tvarovaných biopaliv.

## FICHE 7 – Živý venkov

### Cíl

Na jedné straně učinit obce atraktivními z hlediska kvality bydlení a životního prostředí jako takového a přilákat mladé rodiny k životu na venkově v blízkosti regionálního centra, na druhé straně pak zabránit vzniku syndromu tzv. spících obcí a začlenit novousedlíky do společenského dění v obcích.

#### Příjemce dotace

- obce a svazky obcí
- nestátní neziskové organizace
- církve a jejich organizace

#### Typy aktivit

Podpora bude směřována na zajištění občanského vybavení a služeb v oblasti veřejné správy, školství, kultury, zdravotnictví a soc. služeb, činnosti spolků a církve, předškolní a mimoškolní péče o děti, základní obchodní infrastruktury, tělovýchovy a sportu.

- vyvrácení rozšířeného dogmatu, že vesnice je méněcenným místem k bydlení než město, prezentace venkova jako ideálního a zdravého místa k bydlení
- probuzení kulturního života v malých obcích
- budování a posilování regionální identity a hrdosti
- zapojení dětí (dětský sněm MAS) a žen do plánů rozvoje venkova

## Členové MAS Šumperský venkov:

- Veřejný sektor:** obce Bludov, Dlouhomilov, Dolní Studénky, Hraběšice, Hrabíšín, Libina, Loučná nad Desnou, Nový Malín, Oskava, Petrov nad Desnou, Rapotín, Rejchartice, Sobotín, Velké Losiny, Vernířovice a Vikýřovice.
- Soukromý a neziskový sektor:**

NÁZEV	SÍDLO	ZÁSTUPCE
Bludovská, a. s.	Špalkova 156, Bludov 789 61	Ing. František Snášel
Hrado, a. s.	Hrabíšín 283, 788 04	Jaroslav Příbyl
Ing. Radim Sršeň, Ph.D.	Dolní Studénky 155,788 20	Ing. Radim Sršeň, Ph.D.
Miroslav Kolínek	Nový Malín 344, 788 03	Miroslav Kolínek
Lesní statek Třemešek, v.o.s.	Oskava –Třemešek č.p.50,788 01	Tomáš Matoušek
Ing. Karel Mornstein-Zierotin	8. května 81, 789 61 Bludov	Karla Mornstein – Zierotinová
Mespol Medlov, a. s.	Medlov 238, Uničov 1,783 91	Josef Smyčka
Na dobré cestě Nový Malín o.p.s.	Nový Malín 112, 788 03	Tomáš Pospíšil
Okresní Agrární komora Šumperk	Nemocniční 53, Šumperk, 788 01	Ing. Radek Musil
Petr Strnad	Rejhovice 166, 788 11 Loučná nad Desnou	Petr Strnad
Sbor dobrovolných hasičů D. Studénky	Dolní Studénky	Michal Strnad
Český svaz žen o.s., Dolní Studénky	Dolní Studénky	Helena Macková
TJ Sokol Dolní Studénky	Dolní Studénky 152, 788 20	Mgr. Vlasta Sršňová
TJ Sokol Lázně Velké Losiny	U hřiště 652, 788 15 Velké Losiny	Josef Mrnka
Zdeněk Hubáček	U Splavu 705, Rapotín	Zdeněk Hubáček
ZŠ a MŠ Oskava, příspěvková organizace	Oskava 66, 788 01	Mgr. Stanislav Lysák
Stanislav Motka	Klepáčov 35, 788 16 Sobotín	Stanislav Motka
Sbor dobrovolných hasičů Dolní Libina	Dolní Libina 143, 788 05 Libina	Mgr. Ing. Tomáš Kobza
Ruční papírna Velké Losiny, a.s.	Velké Losiny 9, 788 15	Petr Fouček
Klub osadníků Třemešek u Oskavy	Oskava 112, 788 01	Anna Beránková
Přátelé KOPRETIN o.s. Vikýřovice	Vodní 626, 788 13 vikýřovice	Eva Škrabalová
Občanské sdružení pěstitelé a chovatelé	Vernířovice 215, 788 15	Ing. Bořivoj Hojgr





## Organizační struktura MAS

**Předseda sdružení:** Josef Minář, starosta Obce Nový Malín

**Mistopředseda sdružení:** Ing. František Snášel, předseda představenstva společnosti Bludovská, a. s.

### Valná hromada MAS:

Valná hromada je nejvyšším orgánem MAS a tvoří ji všichni členové MAS. Do působnosti Valné hromady patří zejména schvalování stanov MAS a jejich změn, volba statutárních zástupců MAS a členů Výběrové komise a Programového výboru, projednání zprávy o hospodaření a činnosti MAS, schvalování přijetí člena MAS, rozhodnutí o vyloučení člena MAS a další.

### Programový výbor MAS:

Programový výbor je výkonným orgánem MAS a současně orgánem pro tvorbu SPL MAS. Svolává jej předseda MAS. Mezi hlavní úlohy programového výboru patří zejména hodnocení a zpracování informací relevantních pro tvorbu SPL, komunikace s pracovními skupinami MAS a jejich ustavení, konzultace výběru projektů s výběrovou komisí, schvalování vybraných projektů a jejich předložení valné hromadě, kontrola hospodaření s majetkem MAS aj. V současné době pracuje programový výbor v tomto složení:

- obec Hrabišín, zastoupena starostkou Ladislavou Holoušovou
- obec Loučná nad Desnou, zastoupena starostou Ing. Pavlem Martínkem
- společnost Hrado, a. s., zastoupena Jaroslavem Přibylem
- TJ Sokol Lázně Velké Losiny, zastoupena Josefem Mrnkou
- TJ Sokol Dolní Studénky, zastoupena Mgr. Vlastou Sršňovou

### Výběrové komise MAS

Do působnosti Výběrové komise patří zejména třídění, hodnocení a výběr projektů podle předem stanovených kritérií a provádění dalších souvisejících činností.

- obec Bludov, zastoupena starostou Ing. Pavlem Stonem
- obec Sobotín, zastoupena starostkou Ivetou Fojtíkovou
- obec Velké Losiny, zastoupena starostou Ing. Norbertem Pfefferem
- CK Hornet Tour, Dolní Studénky, zastoupena Ing. Radimem Sršňem
- OSVČ, obec Rapotín, zastoupena Zdeňkem Hubáčkem
- Měspol Medlov, a. s., zastoupena Ing. Josefem Smyčkou
- SDH v Dolní Libině, zastoupena Mgr. Ing. Tomášem Kobzou

### Pracovní skupiny

V MAS byly, jakožto neformální pomocné orgány ve vztahu ke komunikaci s veřejností a tvorbě SPL, ustaveny pracovní skupiny. Tyto se podle svého složení zabývají mapováním a řešením aktuálních tematických oblastí života v regionu. Ruku v ruce s tímto jde i jejich aktivní zapojení se do tvorby SPL. Pracovní skupiny:

- „Šumperský venkov – můj domov“
- „Prosperující a udržitelný region“

- „Region, který stojí za to vidět a o kterém je slyšet“
- „Šumperský venkov – dobré místo pro děti a mládež“
- „Pomáhejme slabším“

### Sněm mládeže MAS

Sněm mládeže je složen z dětí a mládeže žijících na území MAS ve věkovém rozmezí 11 – 25 let. Tento víceméně poradní a iniciační orgán MAS byl ustaven hlavně z důvodu dání možnosti mladým lidem vyjádřit se k rozvojovým tendencím regionu a v určitém směru je ovlivnit. Pochopitelně i výstupy z jednání sněmu mládeže nacházejí svůj odraz ve Strategickém plánu LEADER.

### Výbor žen MAS

V obcích působnosti MAS existují a na velice dobré úrovni fungují zájmová sdružení určená pro ženy (např. Libina – mateřské centrum Libísek, Dolní Studénky – Svaz žen, Bludov, Hraběšín – Klub žen, Nový Malín – Spolek pro ženy). Snahou MAS je sjednocení a kooperace činností uvedených subjektů a rozšíření jejich působnosti i do obcí, v nichž žádná obdobná organizace neexistuje. Tento úkol si jako jeden ze svých cílů vytyčil výbor žen MAS.

## Charakteristika území MAS

### Charakteristika území MAS

Území MAS o velikosti 377,35 m2 se rozprostírá z velké části v Šumperské kotlině, zasahuje do kopců Hraběšické hornatiny, podhůří Nížkého Jeseníku, Úsovské vrchoviny a po své západní hranici rovněž do Hanušovické vrchoviny. Nadpoloviční většinu rozlohy území zaujímají lesní porosty. Průměrná nadmořská výška daného území je 425 m. n. m., nejvyšším bodem je Mravenec (1350 m. n. m.), na jehož vrcholu se nachází jedna z nejvýše položených větrných elektráren v Evropě, průměrná teplota činí 7,3 °C a průměrné srážky dosahují hodnoty 807 mm. Zkoumané území se řadí spíše mezi chladné oblasti. Mezi charakteristické rysy regionu, pokud jde o podnebí, se řadí vysoké hodnoty srážek s poměrně vydatnými dešti, vysokou sněhovou pokrývkou v zimních měsících a dlouhodobým táním, čímž se zvyšuje vodnost v regionu pramenících vodních toků.

Společným znakem regionu je dále **velký podíl lesní půdy**, jedná se o **více než 50 %** celkové výměry rozlohy oblasti. Lesy na našem území jsou v poměrně zachovalém stavu, neboť jejich nadmořská výška nedosahuje, až na malé výjimky, do vegetačního buk-smrkového pásma a výše. Nejrozsáhlejší lesní komplexy ve Správě lesů ČR s. p. navazují na obce Nový Malín, Sobotín, Hraběšice, Oskava a Loučná nad Desnou. Tuto skutečnost je na místě využít ve směru prohlubování spolupráce s místními zemědělci za účelem spalování biomasy, popř. výstavby bioplynové stanice.

V mikroregionu v minulosti převládala zemědělská činnost, ale v současné době dochází k jejímu poklesu, a to hlavně z důvodu zrušení JZD. Další z nesporných příčin je pak snižování odbytu zemědělské produkce.

Krásná příroda s jedinečným množstvím lesů v sobě skrývá vysoký potenciál v oblasti rozvíjení cestovního ruchu, což umocňuje mimo jiné skutečnost, že území je doslova protkáno množstvím turistických tras a cyklostezek vedoucích k mnoha historickým a přírodním skvostům tohoto kraje. Nezanedbatelný potenciál území lze spatřovat rovněž v rozvíjejícím se lázeňství v obcích Bludov a Velké Losiny, což činí region značně atraktivním a hojně navštěvovaným. K oblíbeným turistů přispívá bezpochyby přítomnost unikátní Ruční papírny Velké Losiny, jež se, jak napovídá sám název, zabývá ojedinělou výrobou tradičního ručního papíru. Dle dostupných informací se jedná o poslední papírnu tohoto druhu v Evropě. Součástí



uvedeného významného objektu je i jedinečné muzeum ručního papíru. Mezi turisticky nejatraktivnější pamětihodnosti regionu dále patří Zámek Velké Losiny, smutně proslulý čarodějnickými procesy. Jak známo, v českých zemích docházelo k čarodějnickým procesům jen lokálně a Jesenicko, resp. Losinsko, bylo jednou z takových lokalit. Další celorepublikovou raritou je přečerpávací vodní elektrárna Dlouhé Stráně, z kulturních akcí nadregionálního významu jmenujme divadelní přehlídku Losinské kulturní léto či mezinárodní hudební festival Hudba bez hranic.

## Sportovní vyžití



Region nabízí smysluplné využití volného času a aktivního odpočinku jak v letním, tak zimním období. Zejména pak oblíbená lyžařská střediska (Skřítek, Červenohorské sedlo, Přemyslov), nacházející se v území působnosti MAS, dosahují celorepublikového až mezinárodního významu. V rámci následujícího výčtu nejnavštěvovanějších míst si jistě každý přijde na své:

### **Lyžařské areály v Loučné nad Desnou**

Vynikající sněhové podmínky a rozmanitost lyžařských terénů činí z Jeseníků úžasné místo pro zimní dovolenou. V těsné blízkosti Loučné nad Desnou, či dokonce přímo v obci lze využít služeb několika zimních středisek se širokou paletou sjezdových terénů, freeridů, snowparků a dalších zábavných zařízení. Samozřejmostí jsou dlouhé kilometry pravidelně udržované bílé stopy. Na své si zde přijdou jak zkušení milovníci bílých sportů, tak začátečníci v této oblasti.

- **Ski areál Červenohorské sedlo** – jeden z nejoblíbenějších skiareálů v ČR s osmi vleky a nočním lyžováním, v areálu se nachází stejnojmenný hotel a další apartmány
- **Ski areál Penzion Oaza** – u penzionu se nacházejí tři vleky, z toho jeden o délce 50 m pro nejmenší
- **Ski areál Kareš** – areál s třemi vleky, vhodný pro méně náročné lyžaře
- **Ski areál Šindelná** – areál s třemi vleky, vhodný pro méně zkušené lyžaře
- **Ski areál Přemyslov** – patří mezi nejmodernější lyžařská střediska v oblasti Jeseníků, vybudován v letech 2006 – 2007 za spolufinancování Ministerstva pro místní rozvoj ČR a Evropské unie
- **Ski areál Kocian** – lyžování přímo v obci Loučná nad Desnou, poblíž se nachází Rybářská bašta

### **Lyžařský areál Klepáčov**

Lyžařské středisko Klepáčov se nachází ve stejnojmenné místní části obce Sobotín. První kotvičkový vlek byl v obci postaven v roce 1975. V současnosti jsou v provozu čtyři vleky. Celková délka sjezdovek je více než 1,3 km. V roce 2003 bylo ve středisku vybudováno zařízení pro výrobu technického sněhu na nejdelší červené sjezdovce, která je komplexně osvětlena pro večerní lyžování. Středisko bylo také vybaveno odstavovací systém a rozšířila se nabídka jízdného. Ve středisku byla z dotačního titulu Ministerstva pro místní rozvoj ČR nedávno vybudována nová vícefunkční budova.

## Lyžařský areál Hraběšice

Návštěvníkům jsou k dispozici dva vleky včetně umělého zasněžování a možnosti večerního lyžování, představuje ideální místo pro příměstskou turistiku.

## Běžecské a turistické trasy

- **Skřítek** - pro běžkaře jsou připraveny upravené běžecské okruhy tratě „Buď fit!“ různých náročností. Velkou část horského sedla Skřítek zaujímá národní přírodní rezervace Rašeliniště na Skřítku, mezinárodně chráněné území rozsáhlých rašelinišť s charakterem tundry a četnými druhy specificky orientovaných rostlin.
- **Šerák - Červenohorské sedlo - Švýcárna – Praděd** – oblíbená hřebenová turistická (částečně i cyklistická) trasa, v zimě strojově upravovaná pro běžkaře s napojením rovněž na Loučnou nad Desnou
- **Šumperk – Nový Malín – Hraběšice** – strojně upravované, rovněž ideální podmínky pro příměstskou turistiku a využití volného času pro obyvatele okresního města Šumperka, dále velké množství běžecských tras v rámci uvedených lyžařských středisek
- **Rejchartice** - rovněž ideální místo k pěstování příměstské turistiky díky výborným podmínkám pro chataření, množstvím turistických stezek a v zimě upravených běžecských tras

## Cyklotrasy

Území MAS je protkáno sítí značených cyklotras pro silniční i horská kola. V současné době je budována cyklostezka vedoucí podél silnice č. II/446 spojující město Šumperk s Novým Malínem, která slouží rovněž k regionálnímu propojení měst Šumperk a Uničov. V budoucnu se plánuje výstavba páteřní cyklostezky napříč územím MAS z Loučné nad Desnou až do Dolních Studének.

## Horolezecká oblast Rabštejn

Skály v okolí zříceniny hradu Rabštejn patří mezi největší a neznámější lezecké oblasti v Jeseníkách a na severní Moravě vůbec. Jsou utvořeny zamfibolické břidlice, která v místě erozivního odkryvu měkčích hornin vytváří bizarní věže. Z hlediska lezení je skála pevná a bohatě členěná a umožňuje jak stěnové lezení, tak lezení v převisích, komínech a spárách. Skalní oblast Rabštejn se nachází se v jižním výběžku hřebene Hrubého Jeseníku, cca 5 km jižně od sedla Skřítek, přes které prochází silnice I. třídy č. 11 z Rýmařova do Šumperka. Nedaleko se nacházejí známé Rešovské vodopády s blízkou vodní nádrží Mostkov a nově vybudovaným rybníkem Pod Trianglem s možností rybolovu.

## Bradlo

Státní přírodní rezervace, nejvyšší hora Úsovské vrchoviny s mohutnou soustavou skal a skalek. Jako pozoruhodná dominanta kraje již po staletí láká milovníky přírody. Upravená vyhlídka na hřbetu Bradla otevírá překrásné panorama, které patří k nejzajímavějším na Moravě vůbec. Zapékneho počasí odtud jsou kvidění pohoří Moravy od Králického Sněžníku a Jeseníků až po Hostýnské vrchy a Chřibý.



## **Vodní nádrž Krásné**

Lokalita je hojně využívána jako turistické a rekreační centrum s možností koupání v přírodě. Součástí je chatařská oblast s možností ubytování.

## **Sportovní letiště u Šumperka**

nacházející s v k. ú. Nový Malín umožní zájemcům pohled na region z ptáčích perspektivy při vyhlídkovém letu či přímo skoku padákem.

## **Rybník Kocián**

Vedle bohatého sportovního vyžití nabízí obec Loučná lákadlo pro milovníky rybaření či jen rybích pochutin v podobě rybníku Kocián a přilehlé stylové restaurace Rybářská bašta. Ta za svůj moderní vzhled a vybavení získala bramborovou medaili v soutěži stavba roku Olomouckého kraje 2002. Návštěvníkům se nabízí možnost vlastními silami ulovit rybu a tu pak předat šéfkuchaři k profesionální přípravě podle jejich vlastního přání.



Rabštejn



Vodní nádrž Krásné



Bradlo

## Kulturní památky, turistické zajímavosti




Území působnosti MAS má rozhodně co nabídnout, a to nejen díky jedinečným pamětihodnostem a přírodním skvostům, ale i pestrému společenskému dění a poměrně rozsáhlé nabídce možností trávení volného času.

Region má bohatou historii a poměrně velké množství unikátních historických a přírodních památek. S územím jsou úzce spjaty panovnické rody Žerotínů, Tunklů a Kleinů, které zde měly svá panství a velkou měrou přispěly k rozvoji území. Jedinečnost regionu dále dokladuje jeho spojitost se smutně proslulými tzv. čarodějnickými procesy v 16. století. Jak známo, v českých zemích docházelo k čarodějnickým procesům jen lokálně a Jesenicko, resp. zejména losinské panství, bylo jednou z takových lokalit. Zámek ve Velkých Losinách sloužil jako inkviziční tribunál kam byl pozván Jindřich Boblig ze Šumperka, jenž započal „hon na čarodějnice“ v pravém slova smyslu. O čarodějnických procesech byla napsána kniha a natočen film s názvem „Kladivo na čarodějnice“, natočený právě v prostředí losinského zámku. Jen pro zajímavost – ve filmu se jako mučící nástroj objevuje křeslo plné hřebů, na kterém se však v našich zemích nikdy nemučilo. Filmaři si jej jako rekvizitu vymysleli a poté ho ponechali v losinském zámku, kde je možno jej dodnes zhlédnout.

Mezi nejvyhledávanější místa lze vedle renesančního zámku ve Velkých Losinách zařadit také Ruční papírnu Velké Losiny, jež se, jak napovídá sám název, zabývá ojedinelou výrobou tradičního ručního papíru. Dle dostupných informací se jedná o poslední papírnu tohoto druhu v Evropě. Součástí uvedeného významného objektu je i jedinečné muzeum ručního papíru. Mezi turisticky nejatraktivnější pamětihodnosti regionu dále patří zámek Bludov s muzeem slavného českého malíře Adolfa Kašpara, Zemědělský skanzen a Veterán Muzeum v Rapotíně, lázně v Bludově a Velkých Losinách. Další celorepublikovou raritou je přečerpávací vodní elektrárna Dlouhé Stráně.

Rovněž pokud jde o kulturní dění v regionu, skýtá se jeho návštěvníkům možnost shlédnout akce nadregionálního, resp. mezinárodního významu, mezi něž patří zejména mezinárodní hudební festival Hudba bez hranic, pořádaný přímo MAS Šumperský venkov ve spolupráci s obcí Dolní Studénky, či divadelní přehlídka Losinské kulturní léto, konající se v areálu Zámku Velké Losiny. Mezi další významné kulturní akce lze řadit oblíbenou čarodějnickou Noc na Rabštejně připadající na vždy 30. 4., Vánoce v ruční papírně, oblastní kolo Trampské porty v obci Bludov či festival mažoretek v obci Libina.

V regionu jsou pro jeho vhodné podmínky pořádány také významné sportovní akce, jako např. Mistrovství ČR ve sjezdovém i klasickém lyžování, Mistrovství ČR v motokrosu (koná se v obci Rapotín), Mistrovství Evropy družstev horské služby a záchranářů (oblast Červenohorského sedla), mezinárodní cyklistický Závod míru (etapa výjezdu na elektrárnu Dlouhé Stráně) a další.



## Bludov



je situován asi 4 km jihozápadně od okresního města Šumperk v nejsevernější části Hornomoravského úvalu. Území katastru Bludov se svažuje zhruba od severu k jihu a náleží ke třem horopisným celkům. Od severu sem zasahuje **Branenská vrchovina**, převážně zalesněná od vrcholů až po 350–400 m n. m. Při severní hranici katastru je jeho nejvyšší bod - vrchol Chocholíku (550 m n. m.). Níže položený zbytek území je až na výjimky bezlesý a je využíván zemědělsky. Mírně zvlněná plošina jihovýchodní části území patří k **Šumperské kotlině**. Jihozápadní část katastru, v níž leží obec i lázně Bludov je zvlněna jen nepatrně a je součástí **Mohelnické brázdy**.

- **Bludovský zámek a zámecký park** – zámek založen v 18. století, původně byl ve vlastnictví panského rodu Žerotínů. Zámecký park je plný vzácných druhů rostlin a dřevin (lípa malolistá, liliovník tulipánokvětý), součástí parku je i přírodní partie tzv. gryngle, kde se nacházejí vzrostlé stromy domácího původu, součástí areálu je Muzeum



Adolfa Kašpara (narozen v Bludově)

- **Bludovské zvony** z let 1598 a 1599
- **Stavy lidové architektury**, statky čp. 126, 118, 513 a usedlosti čp. 120, 515
- **Měšťanská škola** – vznik datován k r. 1657
- **Bludovský hrad** - založení polovina 13. století



## Dolní Studénky



Jméno obce je v množném čísle použitou zdobnělinou od slova studně. Pečetním znamením byla ve štítě postavená radlice. Trvalou součástí Dolních Studének je osada Králec. V roce 1980 byly Dolní Studénky s Králcem připojeny k Šumperku, ale v roce 1990 se opět osamostatnily. Katastr Dolních Studének o rozloze 852 hektary je na severozápadě lemován tokem řeky Desné, zvedá se k jihovýchodu a kopcem Drážníkem dosahuje výšky 506 m. První zmínka o obci je z roku 1353.

- **Zámek Třemešek** – památka renesanční architektury z roku 1587
- **Třemešské rybníky** – patří k několika málo zachovaným rybníkům velkého severomoravského rybničního komplexu. Náleží k proslulé soustavě tunklovských rybníků z 15. století. Pro zpevnění hrází byly používány domácí druhy dřevin s bohatě vyvinutým a mohutným kořenovým systémem. Exemplaře dřevin, které se na hrázích zachovaly, patří spolu se stromořadími a jednotlivými stromy v areálu zámku na Třemešku a v okolí bývalých hospodářských budov zámku mezi nejstarší a nejmohutnější stromy na Šumpersku vůbec. Největší jírovec dosahuje obvodu 345 cm, výšky 25 m a stáří kolem 200 let, lípa srdčitá má obvod 560 cm, výšku 29 m



a stáří 400 let, dub letní obvod 400 cm, výšku 25 m a stáří 400 let. Lokalita třemešských rybníků je místem výskytu mnoha rostlinných a živočišných druhů. Vzácným rostlinným prvkem je tu např. teplomilná závitka mnohoškoenná, podobná okřehku vodnímu. Můžeme tu vidět chráněné druhy obojživelníků, a to rosničku zelenou, ropuchu obecnou, ropuchu zelenou, dále skokana hnědého a kuňku ohnivou. Vhodný úkryt tu nachází pěníce pokřovní, rákosník obecný, slípka zelenonohá, na vodní ploše, zejména podél ostrůvku, uvidíme kachnu březňáčku, lysku černou, čírku obecnou a lžičáka pestrého.





## Dlouhomilov



Název je odvozen od osobního jména Dlíhomil. Ves je poprvé výslovně jmenována v pramenech k roku 1356. V roce 1960 k ní byla připojena do té doby samostatná obec Benkov. Celý areál leží ve střední nadmořské výšce 320 m, rozprostírá se severně od silnice z Brníčka do Šumperka a protéká jím potok Loučná. Je obklopený kopci Úsovské kotliny směrem od Šumperka k Bradlu.



- **Barokní farní kostel Všech Svatých** z druhé poloviny 18. století
- **klasicistní kříž (1779) a empírová socha sv. Jana Nepomuckého (1839)**

## Hraběšice



Vesnice byla nazvána po Hrabišovi ze Švábenic a Úsova. Do němčiny bylo jméno přejato v podobě Rabenseifen, a tím snadno spojeno s havranem (Rabe). Znamení havrana měla obec také na pečeti. Částí Hraběšic byla osada katastrální obec Krásné. V roce 1976 byly Hraběšice připojeny k Šumperku a touto integrací ztratilo Krásné postavení relativně samostatné části. Od roku 1990 jsou Hraběšice opět samostatnou obcí. Katastr vesnice je z větší části vyplněn zalesněnou hornatinou, jež byla podle Hraběšic, jako nejvýznamnější lokality, pojmenována Hraběšická hornatina. Terén se zvedá z údolí hraběšického potoka proti severnímu a západnímu svahu Kamenného vrchu (952 m). Vesnice je rozložena na horním toku potoka a podél silnice ze Šumperka a Nového Malína do Rudoltic, má střední nadmořskou výšku 530 m a je lesnatým horstvem chráněna před drsnými větry.



## Hradišín



Německý název Rabersdorf byl spojován s havranem (Rabe) a ten byl také zobrazen na obecní pečeti. Již v letech 1938 – 1945 a opět v roce 1949 byly k Hradišínu připojeny obce Dolní Olešná, Horní Olešná a Loučky.

Katastr Hradišína o rozloze 1384 ha je pokryt vysočinou a Mladoňovským vrchem na východní hranici dosahuje výšky 547 m. Vesnice má nadmořskou výšku 352 m. První zmínka o obci je z roku 1358.

Obec je typicky zemědělskou lokalitou, průmysl byl zastoupen jen výrobou lihovin v meziválečném období.



## Libina



Název je odvozen od osobního jména Liba a znamená „Libovu ves, lhotu, stráň“. Částmi obce je rovněž Dolní Libina a Obědné. Pečetním znamením obce byl kostel provázený dvěma listnatými stromy.

Katastr Libiny o rozloze 2729 ha se zvedá východní částí do kopců Hraběšické hornatiny a severní hranici dosahuje Mladoňovským vrchem 547 m, na jihozápadě Bradlem 601 m. Vesnice má střední nadmořskou výšku 290 m. Libina je největší venkovskou obcí na Šumpersku.

Písemnými prameny je obec doložena k roku 1348.

- **Kostel sv. Jiří**
- **Nejsvětější Trojice** z r. 1796
- **empírový dům** z r. 1827 (čp. 204)
- **Mauzoleum rodiny Langerů** u hřbitova z počátku 20. století
- **Bradlo** - státní přírodní rezervace, nejvyšší hora Úsovské vrchoviny s mohutnou soustavou skal a skalek. Jako pozoruhodná dominanta kraje již po staletí láká milovníky přírody. Upravená vyhlídka na hřbetu Bradla otevírá překrásné panorama, které patří k nejzajímavějším na Moravě vůbec. Za pěkného počasí odtud jsou k vidění pohoří Moravy od Králického Sněžníku a Jeseníků až po Hostýnské vrchy a Chříby.



## Loučná nad Desnou



Obec najdeme v údolí řeky Desná, pod vrcholkem Mravenečnicku (1342 m.n.m.) a severovýchodním směrem od města Šumperk. Nejstarší částí obce Loučná nad Desnou je osada Rejhoticice, jež vznikla ve 14. století jako dřevorubecká a hornická obec. První písemná zmínka o Rejhoticích je z roku 1577. Loučná se až do roku 1948 nazývala Vízemberk. Obec Vízemberk byla založena v 18. století v podzámčí nově vybudovaného zámku Vízemberk. V tomto období byly založeny i osady Kociánov a Filipová.

- **Zámek Loučná nad Desnou** areálem parku, sochami a ohradní zdi, původně renesanční zámek přestavěný r. 1608 z dřevěného loveckého záměčku Přemkem ze Žerotína, Vr. 1844 zámek získali železářští podnikatelé bratři Kleinové, kteří tu založili přírodní park se vzácnými dřevinami. Z důvodu dnes již nevyhovujícího technického stavu zámek bohužel není veřejnosti přístupný, snahou místních je zámek zrekonstruovat.
- Boží muka (**tzv. Čarodějnický sloup**) z r. 1883
- **Dlouhé stráně** – z Koutů se podél Divoké Desné dostaneme k unikátní přečerpávací vodní elektrárně Dlouhé Stráně. Horní nádrž je na vrcholku kopce Dlouhé Stráně ve výšce 1348 m a dolní nádrž na Divoké Desné ve výšce 822 m n. m. Mezi nimi je položena šachta s podzemní elektrárnou, která při vypuštění horní nádrže v energetických špičkách může dosáhnout výkonu 650 MW. Elektrárna je označována jako největší technický div České republiky. Jejím hlavním úkolem je vyrábět elektřinu z obnovitelných zdrojů energie. Princip výroby elektřiny spočívá v přečerpání vody z dolní nádrže do horní v době přebytku energie a opačně. Elektrická energie se pak vyrábí pomocí turbín. Přečerpávací elektrárnu mají možnost zájemci navštívit od dubna do srpna, vždy však po předchozí telefonické rezervaci návštěvy.





## Nový Malín



Dnešní pojmenování obce reaguje na skutečnost, že byla po odsunu německého obyvatelstva osídlena Čechy, kteří sem přišli z Českého Malína na Volyni. Starší název Frankštát ve významu „město Frankovo“. Od roku 1973 je částí Nového Malína osada Plechy. Pečatním znamením byla stavba kostela. Původní katastr Nového Malína o výměře 1980 ha (v roce 1992 jen 1963 ha) se většinou nachází v Šumperské kotlině, ale zalesněným výběžkem na východě zasahuje do kopců Hraběšické hornatiny až ke Kamennému vrchu (952 m).

Nadmořská výška obce činí 317 m.

Frankštát se poprvé připomíná v písemných pramenech k roku 1350.

Na katastru obce leží sportovní letiště Aeroklubu Šumperk, přírodní koupaliště Krásné (sloužící pro celé město a okolí), plocha pro zřízení autokempu. Zajímavostí obce Nový Malín jsou také:

- renesanční **kostel Narození Panny Marie** s křížkem v Novém Malíně, který byl r. 1705 barokně upraven. V interiéru lze nalézt nástropní obrazy od I. Oderlitzkého z 1. poloviny 18. století, křížek je klasicistní kamenická práce z roku 1791 a nachází se v areálu kostela,
- **památník z roku 1947** připomínající umučení občanů Českého Malína na Volyni v roce 1943,
- **hradisko** - archeologická lokalita, nálezy z období lužické a slovanské kultury,
- barokní **kostel Svatého Mikuláše** z r. 1740 s křížkem v **Mladoňově**, osadě přináležející k Novému Malínu.

Díky své poloze je obec Nový Malín důležitým výchozím bodem pro turistiku a cykloturistiku, z jejího katastru již v dnešní době vedou lesní cesty využívané cykloturisty jako přístup do nejhezčích partií Jeseníků - mířících na jejich nejvyšší horu Praděd (trasa Skřítek - hlavní hřeben - Praděd) s dosud minimálně poškozeným životním prostředím. Obec má tedy poměrně vysoký potenciál pro rozvoj turistického ruchu regionálního významu. Navštivte obce šumperského venkova, je pro Vás připravena síť cyklostezek, jejíž součástí je 4 km dlouhá cyklostezka ze Šumperka do Nového Malína, která byla vybudována taktéž za podpory ROP Střední Morava - Evropskou unií z Evropského fondu pro regionální rozvoj, a která byla realizována a je plně v souladu s koncepcí rozvoje cykloturistických tras mikroregionu Šumperský venkov.



## Oskava



ObecsenazývápodleříčkyOskavy,jejížjménojespojovánosestarogermánským označením jasanového lesa či porostu. V roce 1960 byly k obci zařeny obce Mostkov, Nemrlov, Bedřichov a Třemešek. Katastr o rozloze 9716 ha pokrývájídoznačné míry lesy a kopce s velkými výškovými rozdíly. Střední nadmořská výška je 340 m. Oskava jako lidské sídliště vznikla postupně, takže nelze přesně určit datum založení i první zmínky o této lokalitě v pramenech. První písemná zmínka je z roku 1358. Do seznamu chráněných památek byl v Oskavě zapsán pozoruhodný objekt sušárny lnu.

## Petrov nad Desnou



Název je odvozen od rychtáře Petra, zmiňovaného roku 1391. Ale již v roce 1354 propůjčil moravský markrabě výsady místní rychtě. Petrov měl v minulosti různé názvy např. Petrovice, Petersdorf (později s přídomkem „an der Tess“ - nad Desnou). Po dobu 2. světové války byl součástí Rapotína, pak byl až do roku 1980 samostatný, od té doby byl administrativně přiřazen k Sobotínu a od 1. 1. 2010 je opět samostatnou obcí. Obec se může pochlubit naučnou stezkou, která spojuje čtyři studánky (Petrovskou, Srnčí, U Kaliště a historickou Anenskou) a upozorňuje na výskyt vzácných druhů orchidejí a kapradin. Dále se u obce nachází naleziště granátů (tzv. „Granátovka“).





## Rapotín



Obec Rapotín leží na severní Moravě, v údolí řeky Desné, severovýchodně od okresního města Šumperk. Na severu je lemována malebným pohořím Jeseníku. Osm kilometrů dlouhá obec se rozkládá od města Šumperka až po Losinský zámek. Vesnice je v pramenech poprvé zmiňována v roce 1391. Na východní straně ji od obce Víkýřovice a Petrovan nad Desnou odděluje řeka Desná a na západní straně kopcovitý terén Hanušovické vrchoviny s kopci Městské skály s nadmořskou výškou 675 m a Bukový kopec 641 m. Střední nadmořská výška obce je 345 m. Do řeky Desné se zleva vlévá řeka Merta, zprava Losinka a Rejchartický potok.

- **Kamenný sloup** z r. 1678
- **Boží muka** (1618 – 1648)



## Rejchartice



Rejchartice, německy Riegersdorf, leží kolem horního toku Rejchartického potoka. Střední nadmořská výška 493 m, plocha obce 681 ha. První písemná zmínka je z roku 1350 v souvislosti s původním kostelem. Obec patřila od počátku 17. století k bludovskému panství. Po roce 1848 byla začleněna do šumperského okresu. Chráněnou památkou je barokní kostel sv. Michala z roku 1770 se starším jádrem a areálem hřbitova. Roku 1900 zde žilo 548, nyní 164 obyvatel.

- **Barokní kostel sv. Michala** s ohradní zdí z r. 1770 a starším renesančním jádrem z r. 1643
- v katastrálním území obce se nacházejí **opuštěné lomy na amfibolit a erlán**. V nich se nachází minerály granát, diopsid, skapolit a titanit.



## Sobotín



Původ jména pochází z osobního jména Sobota, německý název Zöptau byl převzat z českého. Obecní pečeť, používaná od poloviny 17. století, nesla symboly zdejších železných hamrů – kovadlinu s kladivem, kleště a kolo na dlouhé ose. Obec leží v nadmořské výšce 445 m. Vine se úzkým údolím Klepáčovského potoka podél významné silnice Šumperk – Ostrava (E11) od východního konce Petrova nad Desnou až k západnímu konci Rudoltic. Sobotínská škola je třetí nejstarší v oblasti Šumperka. V roce 1951 byla otevřena úplná základní škola. Sobotín patří mezi největší obce šumperského regionu.

- **Kostel sv. Vavřince** (z r. 1605), symbol počátku inkvizičních procesů v kraji, právě zde žebračka Maryna z Vernířovic vyňala po přijímání hostií z úst a dala tak bezprostředně podnět k **zahájení čarodějnických procesů** v losinském panství.
- **Socha Skřítka** na Skřítku od akademického so-



chaře Jiřího Jílka (1966)

- **Mauzoleum rodiny panského rodu Kleinů** (1887)
- **Zámek Sobotín s přilehlým parkem** z r. 1844, v roce 1991 přestavěn na hotel





## Velké Losiny



Sobcí Velké Losiny je pevně spjata bohatá historie a velké množství historických památek a zajímavostí. Obec patří k nejstarším v šumberském okrese a její vznik se datuje rokem 1351, kdy zdejší farar připadl klitomyšlskému biskupství. Dějiny obce jsou dlouhodobě spojeny s rodem Žerotínů, kterým od druhé poloviny 15. století patřila obec nejprve jako zástava, ale od r. 1507 již jako pevná součást jejich majetku. Od tohoto období dosoučasnosti vyrostly v obci její nejvýznamnější historické dominanty, mezi které patří zámek, ruční papírna, farní kostel, církevní a světské stavby a lázně.

- **Renesanční zámek s arkádami**, freskami a s grafiti (zařazen mezi národní kulturní památky), jeden z nekrásnějších renesančních zámků na Moravě, střípodlažními nádvořími arkádami a grafitovou výzdobou, dal postavit Jan ml. ze Žerotína. Jeho mobilář tvoří jedinečný soubor uměleckých předmětů **z původních žerotínských sbírek**. Především milovníky umění jistě potěší prohlídka žerotínské obrazárny s kvalitními obrazy z 16. - 19. století, stejně jako zámecká kaple s freskovou výzdobou od J. K. Handkeho (1742 – 1744). Nelze nezmínit zámecký soudní sál, neblaze **proslulý čarodějnickými procesy** (1678 – 1692), v němž zasedal inkviziční tribunál. Kromě zámku si lze prohlédnout také přilehlý **anglický park** s řadou drobných architektonických památek.
- **Dřevěný kostelík z r. 1611** zasvěcený sv. Martinovi v části Žárová
- **Dřevěný filiální kostel sv. Michala z r. 1609** v části Maršíkov, v Maršíkově si přijdou na své milovníci mineralogie, totiž v katastru obce v polní trati Rasovna je světoznámé naleziště nerostu chrysoberylu, který zde byl roku 1820 vůbec poprvé objeven v rámci celé Evropy
- **Papírna na výrobu ručního papíru z r. 1596** založena Janem ml. ze Žerotína, od 1. 1. 2002 zařazena mezi národní technické památky.



Jedná se o **jedinou papírnu svého druhu v Evropě**, kde je zachována **tradiční ruční výroba papíru**. K shlédnutí je přilehlé Muzeum ručního papíru.

- **Kostel sv. Jana Křtitele (1600 – 1603)** – pozdně renesanční jednolodní kostel s pozdně gotickou věží a čtými kamennými články. V r. 1725 přistavěna barokní kaple Žerotínů. V interiéru kostela je k vidění **cenná křížová cesta od F. A. Sebastianiho** z doby okolo r. 1784.
- **Žerotínská sýpka** z r. 1730





## Vernířovice



První zmínka o obci je stará již více jak 450 let a pochází z roku 1558. Tehdy tato hornická osada zásobovala po 400 let železné hutě v Sobotíně kvalitními magnetitovými rudami (hematitem). Z této rudy vyrobené železářské výrobky se proslavily po celém světě. Z Vernířovic pocházela žebračka Marina Schuchová, která tím, že v sobotínském kostele vyjmula při přijímání hostii z úst, dala bezprostřední podnět k zahájení neblahých čarodějnických procesů na losinském a loučenském panství.

- **socha Sv. Jana Nepomuckého** u kostela
- **kostel sv. Matouše, boží muka** na Kosařích
- **kaple a památník obětem 1. světové války**
- **Lípa u Ztraceného potoka** - 400 let stará, od r. 1999 patří mezi významné a památné stromy CHKO Jeseníky.

## Vikýřovice



Český název (dřívě též Vikěřovice a Vikárovice) je odvozen od německého Weikersdorf ve Významu „Weikerova ves“. První zmínka o obci se objevuje v pramenech z roku 1391. Původně náležela pod šumpersko-novohradské panství, od 16. století však už spadala pod panství velkolesinské. Základní obživu obyvatel tvořilo vždy zemědělství, dokud ituto obec nezasáhla průmyslová revoluce. Od počátku dvacátého století se zde rozrůstá rafinérie minerálních olejů a hlavně tkalcovna. Původní německé obyvatelstvo bylo po druhé světové válce odsunuto, na jeho místo přišli obyvatelé z různých koutů naší země a s nimi i nové dějiny. Vikýřovický katastr o rozloze 1175 hektarů je na západě ohraničen tokem řeky Desné. Zvedá se k východu a Prostřední skálou dosahuje výšky 719 m. Vesnice má střední nadmořskou výšku 335 m a je rozložena na levém břehu Desné, která ji odděluje od sousedního Rapotína. Na jižním okraji obce splynula s Vikýřovicemi osada Krenišov.

- **Mateřská škola – Zámeček** - zajímavá novorenesanční architektura s prvky francouzského stavitelství.
- **Kaple sv. Antonína** - z r. 1777 v klasicistním slohu.
- **Čtyři kříže**, které jsou architektonicky i sochařsky velmi kvalitní
- **Renesanční tvrz** - Lichtenštejnové v něm měli od počátku 19. století lesní správu vikýřovického revíru. Objekt je ovšem mnohem starší. Jeho obvodové zdi jsou přes metr silné, arkády mají renesanční charakter a lze předpokládat, že vznikly v 2. pol. 16. století.

*Jste podnikatel, nezisková organizace, obec či svazek obcí  
a chcete snadno získat podporu z EU?*

## **Kontaktujte nás, rádi Vám pomůžeme!**

**Po 7:30 - 12:00 12:30 - 16:00**

**Út 7:30 - 12:00 12:30 - 18:00**

**St 7:30 - 12:00 12:30 - 16:00**

**Čt 7:30 - 12:00 12:30 - 16:00**

**Pá 7:30 - 12:00 12:30 - 14:00**



**MAS Šumperský venkov**

Nový Malín 240, 788 03 Nový Malín

e-mail: [sumperskyvenkov@seznam.cz](mailto:sumperskyvenkov@seznam.cz)

[www.sumperskyvenkov.cz](http://www.sumperskyvenkov.cz)

telefon: 583 285 437



Evropský zemědělský  
fond pro rozvoj venkova:  
Evropa investuje do venkovských oblastí.



PROGRAM ROZVOJE VENKOVA